

PARC ÉOLIEN DE LA VALLÉE DU PAN

PLANS DE MASSE

Dossier de Demande d'Autorisation
Environnementale (DDAE)

Assemblage de l'étude



Étude environnementale



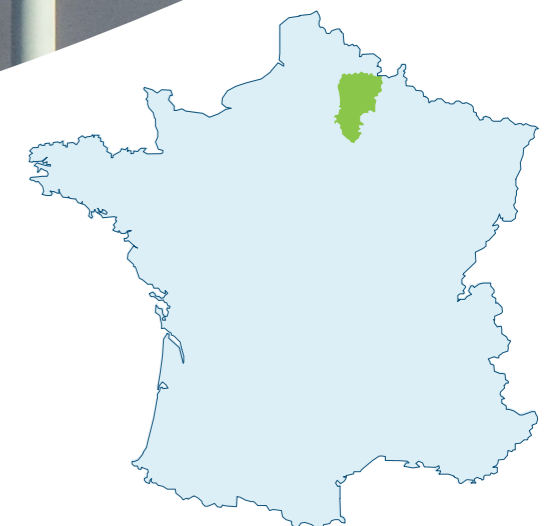
Étude chiroptères



Étude paysagère



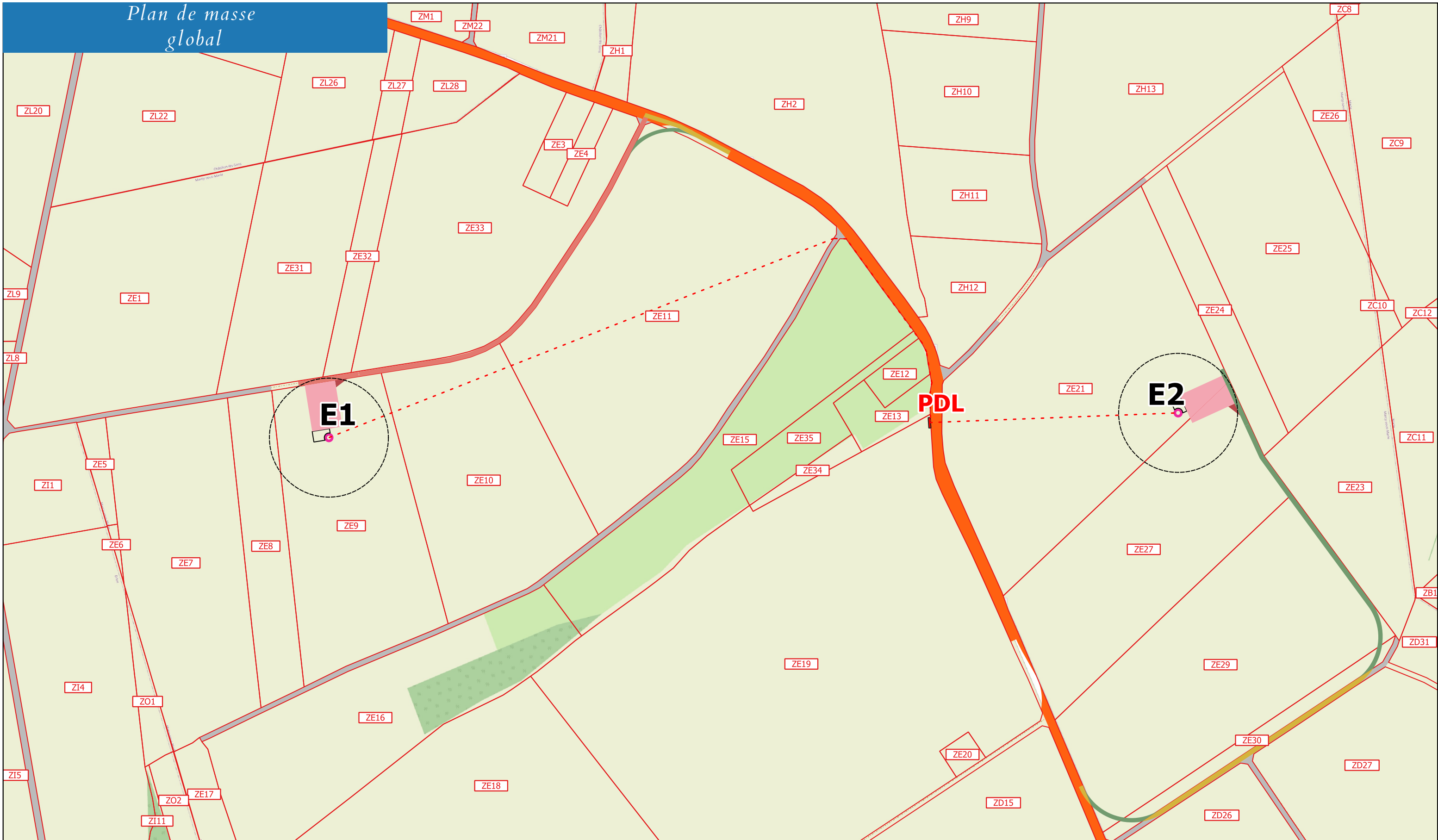
Étude acoustique



Commune de Marcy-sous-Marle

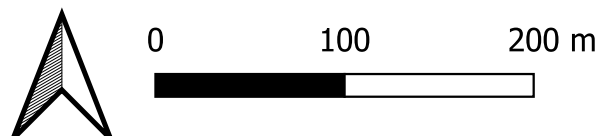
Département de l'Aisne (02)

Plan de masse global



Client: Parc éolien de la vallée du Pan
ESCOFI

Format	Version	Date	Référence projet
A3	02	2023-07-26	23 4009

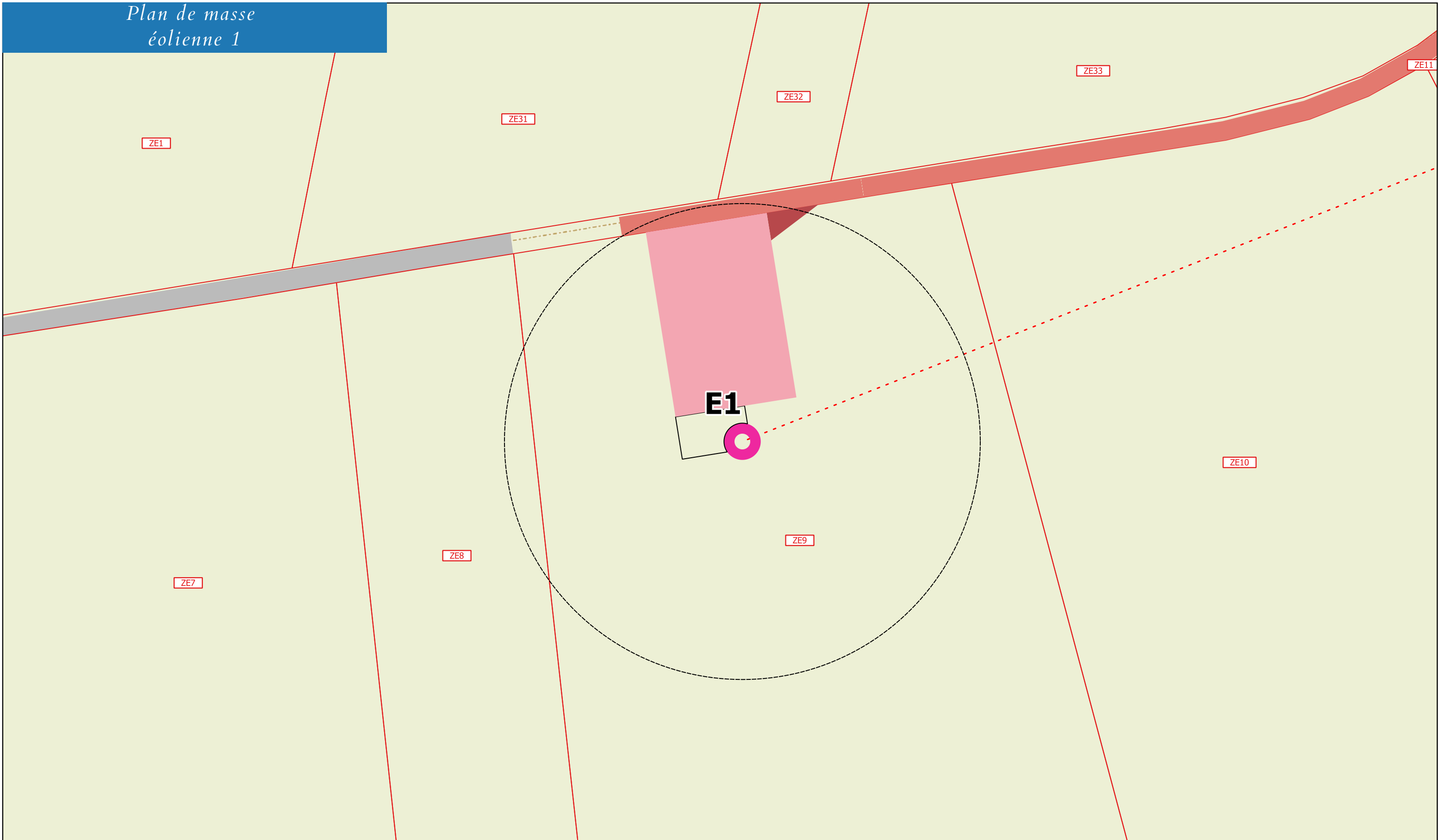


- Zone de surplomb des pales
- Câblage interne
- Massif
- Aire d'accès et de montage
- Pan coupé
- Chemin à créer
- Poste de livraison
- Chemin à renforcer
- Chemins existants
- Sentier / Chemin d'exploitation
- Départementale
- Parcelles

Source: Open Street Map, Réalisation: Romain Gualtieri



Plan de masse éolienne 1



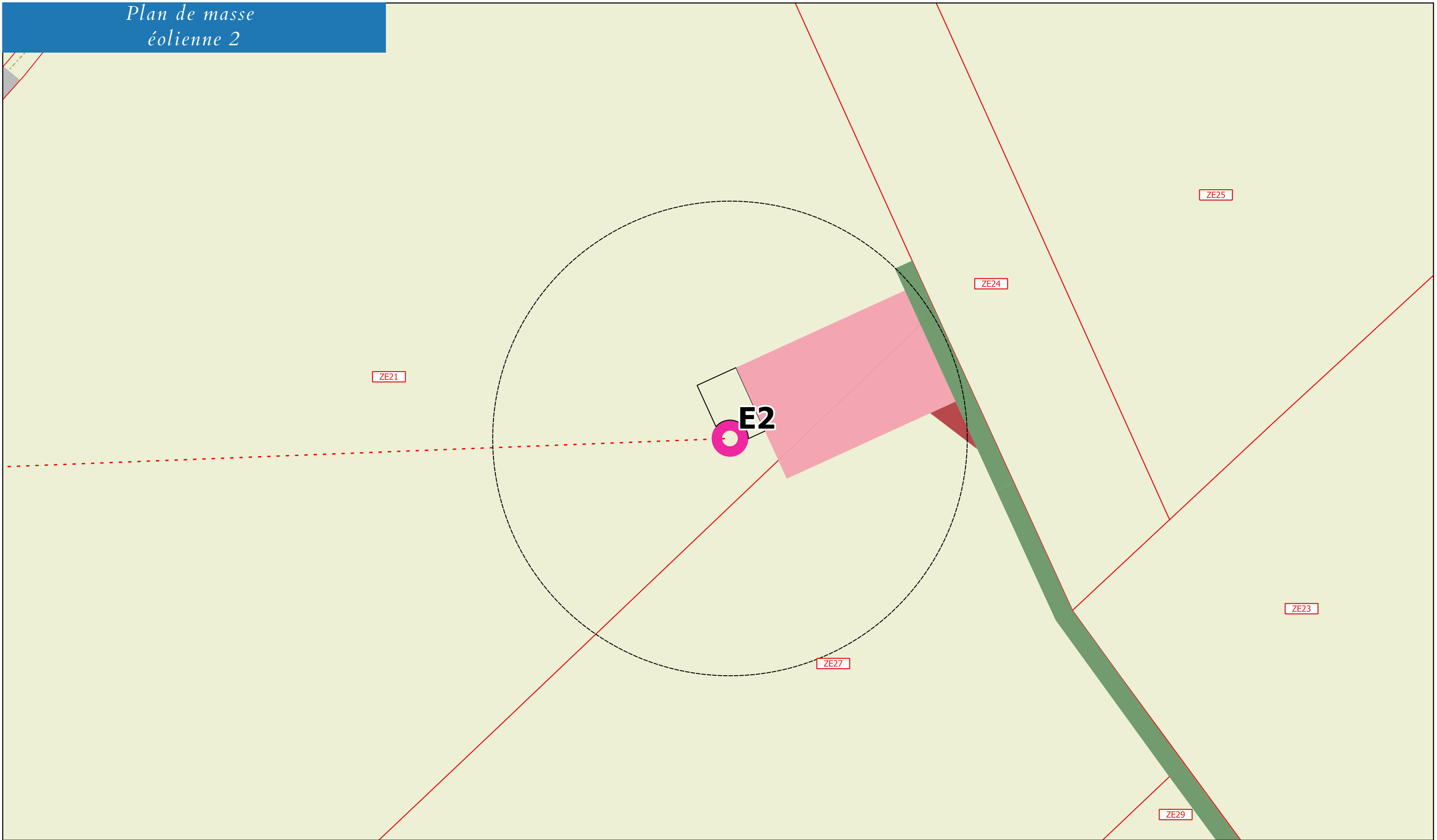
Client: Parc éolien de la vallée du Pan
 Client: ESCOFI

Format	Version	Date	Référence projet
A3	02	2023-07-26	23 4009

0 25 50 m

- - - Zone de surplomb des pales
 - Chemin à renforcer
 - - - Câblage interne
 - Chemins existants
 - Massif
 - Sentier / Chemin d'exploitation
 - Aire d'accès et de montage
 - Départementale
 - Pan coupé
 - Parcelles
 - Chemin à créer
- Source: Open Street Map, Réalisation: Romain Gualtieri





Client: Parc éolien de la vallée du Pan
Client: ESCOFI

Format	Version	Date	Référence projet
A3	02	2023-07-26	23 4009

0 25 50 m

- Zone de surplomb des pales
 - Câblage interne
 - Massif
 - Aire d'accès et de montage
 - Pan coupé
 - Chemin à créer
 - Chemin à renforcer
 - Chemins existants
 - Sentier / Chemin d'exploitation
 - Départementale
 - Parcelles
- Source: Open Street Map, Réalisation: Romain Gualtieri



Plan de masse
Poste de livraison



Client: Parc éolien de la vallée du Pan
Client: ESCOFI

Format	Version	Date	Référence projet
A3	02	2023-07-26	23 4009

0 25 50 m

- Zone de surplomb des pales
 - Câblage interne
 - Massif
 - Aire d'accès et de montage
 - Pan coupé
 - Chemin à créer
 - Poste de livraison
 - Chemin à renforcer
 - Chemins existants
 - Sentier / Chemin d'exploitation
 - Départementale
 - Parcelles
- Source: Open Street Map, Réalisation: Romain Gualtieri

